






LEGENDA

-  Perímetro urbano
-  Arruamento e lotes
-  Rios, córregos e lagoas
-  Vias estruturais
-  Vias projetadas

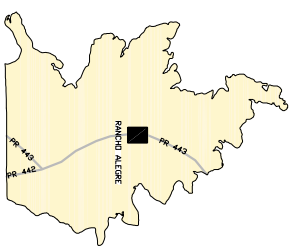


Escala gráfica



Escala 1:18.000

Município com localização da área urbana



Fonte: Base Paraná Urbano / COPEL / Dados Trabalhados pela Ecopolis
 Desenhista: Thailine Ayoub / Guilherme M. Batista / José F. Conte

PLANO DIRETOR MUNICIPAL
PARTICIPATIVO DE RANCHO ALEGRE
ANEXO I - Perímetro Urbano de Rancho Alegre

Responsável Técnico: Ecopolis - Organização Não Governamental
 Data: Julho de 2009

